



Cercamentos Digitais: A grilagem tecnológica da terra

1. A **tecnologia GPS** acessível, sobretudo, para **grandes grupos corporativos**, é cada vez mais usada para definir os direitos de **domínio sobre a terra**.
2. O **cadastro digital** permite manipular a origem da terra e seus produtos, ocultando o **violento ciclo de desposseções**.
3. A privatização da terra é a base para a transformação do **valor socioambiental** da terra e seus recursos em **ativos financeiros**.

1. Novo padrão digital de privatização da terra



Corporações

Uso de tecnologia GPS

Novo cercamento



Localizam
terras "griláveis"



Obtêm
"segurança jurídica"



Regularizam
suas terras

Acessam políticas públicas, subsídios, créditos e autorização para venda de sua produção




Estados



Banco Mundial

Com recursos destinados à "luta contra a crise climática", essas organizações facilitam a expansão do agronegócio em terras públicas e coletivas.



2. Cadastro Digital

Permite manipular a origem da terra e seus produtos, ocultando o **violento ciclo de desposseções**.



Excludente

A **tecnologia GPS** para realizar os cadastros é **cara e pouco acessível** para as comunidades que habitam os territórios.



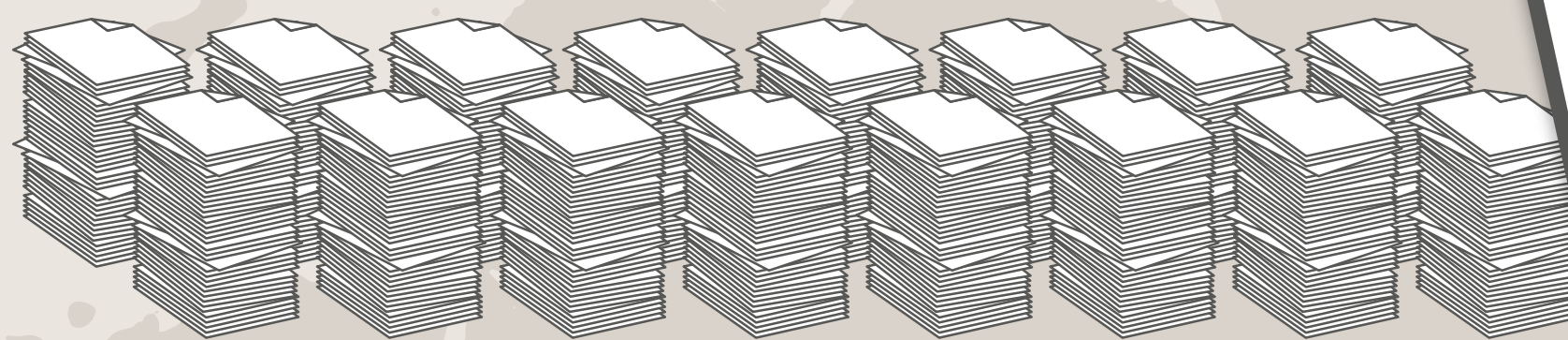
Autodeclaratório

As informações de satélite sobre tamanho, localização e ocupação **não são verificadas presencialmente** por autoridades públicas.



Privado e individual

Os Bancos e órgãos públicos **não aceitam o cadastro digital coletivo**, pois apenas a propriedade privada pode ser dada como garantia de dívida.



➔ **Não há verificação da função social da terra:**

Alegando reduzir a burocracia na regularização fundiária, a **verificação presencial é substituída por imagens de satélite**. Desse modo, o tipo de ocupação e o grau de desmatamento dos territórios tornam-se duvidosos.



➔ **Grilagem de terras:**

Os cadastros digitais acabam **validando o processo** de grilagem de terras e seus recursos naturais nas mãos de **poucos proprietários**.

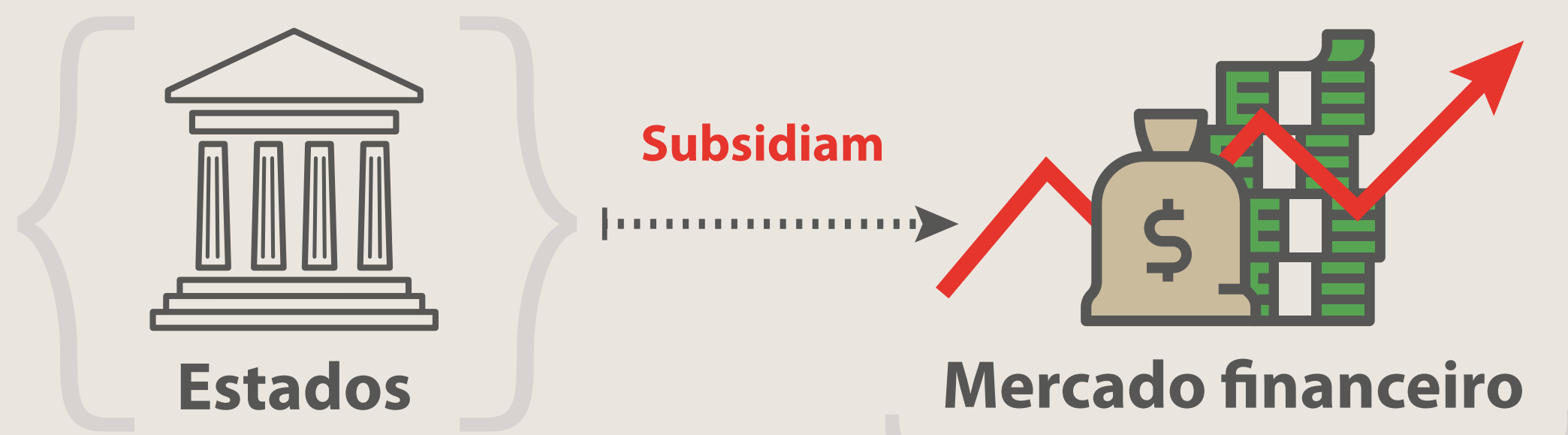


➔ **Expulsão e despossessão, territórios apagados do mapa:**

Territórios coletivos, assentamentos de reforma agrária e terras públicas são apagados do mapa com a tecnologia GPS, pois **são obstáculos para a compra e venda da terra, para a especulação financeira e para seu uso como garantia de dívidas**.

3. A terra como **ativo financeiro**

É estabelecida a infraestrutura necessária para expandir e promover um **sistema de crédito financiado pelo mercado de capitais**.



“Estoque” de terras públicas.

A terra e seus recursos são transformados em


A propriedade privada é usada para **respal-**
dar títulos e certificados financeiros de:



Colheitas



Recursos naturais



Serviços ambientais



Activos financeiros

Os ativos financeiros **podem ser dados como garantia de dívidas** de empréstimos rurais.



Monopolização



Estrangeirização



A **desposseção** dos territórios é validada a fim de legitimar **falsas “cadeias de valor sustentáveis”**.